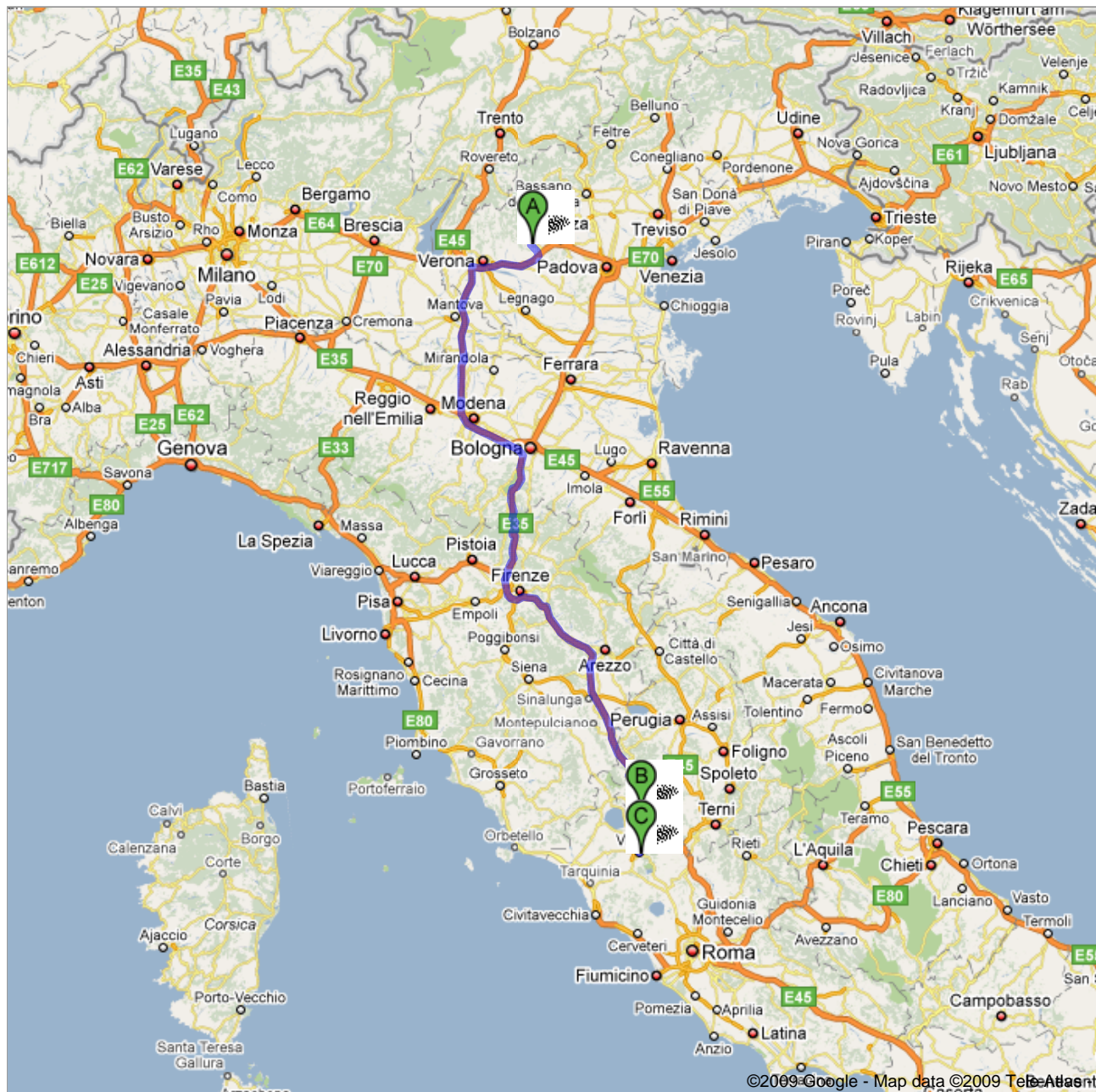




















Indicazioni stradali per Viterbo VT
480 km – circa 5 ore 1 min



 Arzignano VI

	1. Procedi in direzione nordovest su Via Quattro Martiri	0,1 km 0,1 km (totale)
	2. Prendi la 1a a destra per rimanere su Via Quattro Martiri	0,2 km 0,3 km (totale)
	3. Prendi la 1a a sinistra per rimanere su Via Quattro Martiri	0,1 km 0,4 km (totale)
	4. Svolta a sinistra per rimanere su Via Quattro Martiri	37 m 0,5 km (totale)
	5. Svolta a destra in Via Duca d'Aosta Circa 1 min	0,4 km 0,9 km (totale)
	6. Continua su SP31/SP31-43/Via Tiro a Segno Continua a seguire la SP31 Attraversa 1 rotonda Circa 9 min	8,1 km 9,0 km (totale)
	7. Alla rotonda, prendi l'uscita 2a	95 m 9,1 km (totale)
	8. Svolta leggermente a destra in SR11/Viale Stazione Continua a seguire la SR11 Circa 4 min	3,3 km 12,5 km (totale)
	9. Entra nella A4/E70 attraverso lo svincolo per Milano Strada a pedaggio parziale Circa 20 min	36,6 km 49,1 km (totale)
	10. Prendi l'uscita E45/A22 verso Brennero/Verona Nord/Modena Strada a pedaggio	0,3 km 49,4 km (totale)
	11. Mantieni la destra al bivio, segui le indicazioni per Modena ed entra in A22/E45 Strada a pedaggio Circa 44 min	85,7 km 135 km (totale)
	12. Prendi l'uscita per A1 verso Bologna/Roma/Modena Strada a pedaggio Circa 2 ore 35 min	295 km 430 km (totale)
	13. Prendi l'uscita Orvieto verso SS205 Strada a pedaggio parziale Circa 1 min	0,4 km 431 km (totale)
	14. Mantieni la destra al bivio, segui le indicazioni per SS74/Cassia/SS2/Castel Viscardo/SS71/Orvieto/Orbetello/Acquapendente/Maremmiana/Montefiascone ed entra in SS205 Circa 2 min	1,3 km 432 km (totale)
	15. Svolta a destra in Via Angelo Costanzi/SS205	31 m 432 km (totale)
	16. Alla rotonda, prendi l'uscita 3a per SS71	0,2 km 432 km (totale)
	17. Svolta a destra per rimanere su SS71 Circa 2 min	1,5 km 434 km (totale)
	18. Svolta leggermente a sinistra in SP12 Circa 2 min	0,8 km 435 km (totale)
	19. Svolta a destra in SP12/Strada Bagnorese Circa 1 min	0,7 km 435 km (totale)
	20. Prendi la 2a a destra per rimanere su SP12/Strada Bagnorese Continua a seguire la SP12 Circa 10 min	8,0 km 443 km (totale)
	21. Continua su SP6/Strada Provinciale Bagnorese Circa 5 min	5,0 km 448 km (totale)

	22. Svolta a sinistra in SP6 Circa 2 min	1,4 km 450 km (totale)
	23. Svolta a sinistra in Via Bagni	42 m 450 km (totale)
	24. Svolta leggermente a sinistra in Piazza Porta Albana	39 m 450 km (totale)
	25. Continua su Via Roma Circa 1 min	0,3 km 450 km (totale)
	26. Continua su Corso Mazzini	0,1 km 450 km (totale)
	27. Svolta leggermente a destra per rimanere su Corso Mazzini	0,2 km 450 km (totale)
	28. Prosegui dritto su Piazza Sant'Agostino	80 m 450 km (totale)
	29. Continua su Viale A. e G. Agosti Circa 1 min	0,5 km 451 km (totale)
Totale: 451 km – circa 4 ore 23 min		

	Civita, Bagnoregio VT	0,0 km (totale)
	30. Procedi in direzione ovest da Viale A. e G. Agosti verso Via Mercatello Circa 1 min	0,6 km 0,6 km (totale)
	31. Prendi la 1a a destra in corrispondenza di Piazza Sant'Agostino	26 m 0,6 km (totale)
	32. Piazza Sant'Agostino svolta leggermente a sinistra e diventa Via Fidanza Circa 1 min	0,4 km 1,1 km (totale)
	33. Continua su Via Giuseppe Garibaldi	0,1 km 1,2 km (totale)
	34. Svolta a destra verso Via Giacomo Matteotti/SP6	53 m 1,2 km (totale)
	35. Svolta a sinistra in Via Giacomo Matteotti/SP6 Continua a seguire la SP6	0,2 km 1,4 km (totale)
	36. Svolta a destra in SP6/Viale Armando Diaz Circa 1 min	0,6 km 2,0 km (totale)
	37. Svolta leggermente a sinistra in SP6 Circa 10 min	9,0 km 11,0 km (totale)
	38. Prosegui dritto su SP5/Strada Teverina Continua a seguire la SP5 Circa 18 min	16,5 km 27,5 km (totale)
	39. Continua su Via della Ferrovia Circa 1 min	0,2 km 27,7 km (totale)
	40. Svolta leggermente a destra per rimanere su Via della Ferrovia	12 m 27,7 km (totale)
	41. Prendi la 1a a destra verso Viale Raniero Capocci	55 m 27,8 km (totale)
	42. Prendi la 1a a sinistra in corrispondenza di Viale Raniero Capocci Circa 2 min	0,8 km 28,6 km (totale)
	43. Svolta a destra in Via Giuseppe Garibaldi Circa 1 min	0,3 km 28,8 km (totale)
	44. Continua su Via Cavour	0,3 km 29,1 km (totale)
	45. Svolta leggermente a destra in Piazza del Plebiscito	37 m 29,1 km (totale)

46. Continua su **Via Filippo Ascenzi**

18 m

29,2 km (totale)

Totale: **29,2 km** – circa **37 min**



Viterbo VT

Queste indicazioni stradali servono solo per pianificare il viaggio. Le condizioni stradali potrebbero differire dai risultati delle mappe a causa di costruzioni in corso, traffico, meteo o altri eventi. Pianifica il tuo percorso considerando questi fattori. Rispetta la segnaletica stradale.

Map data ©2009 Tele Atlas