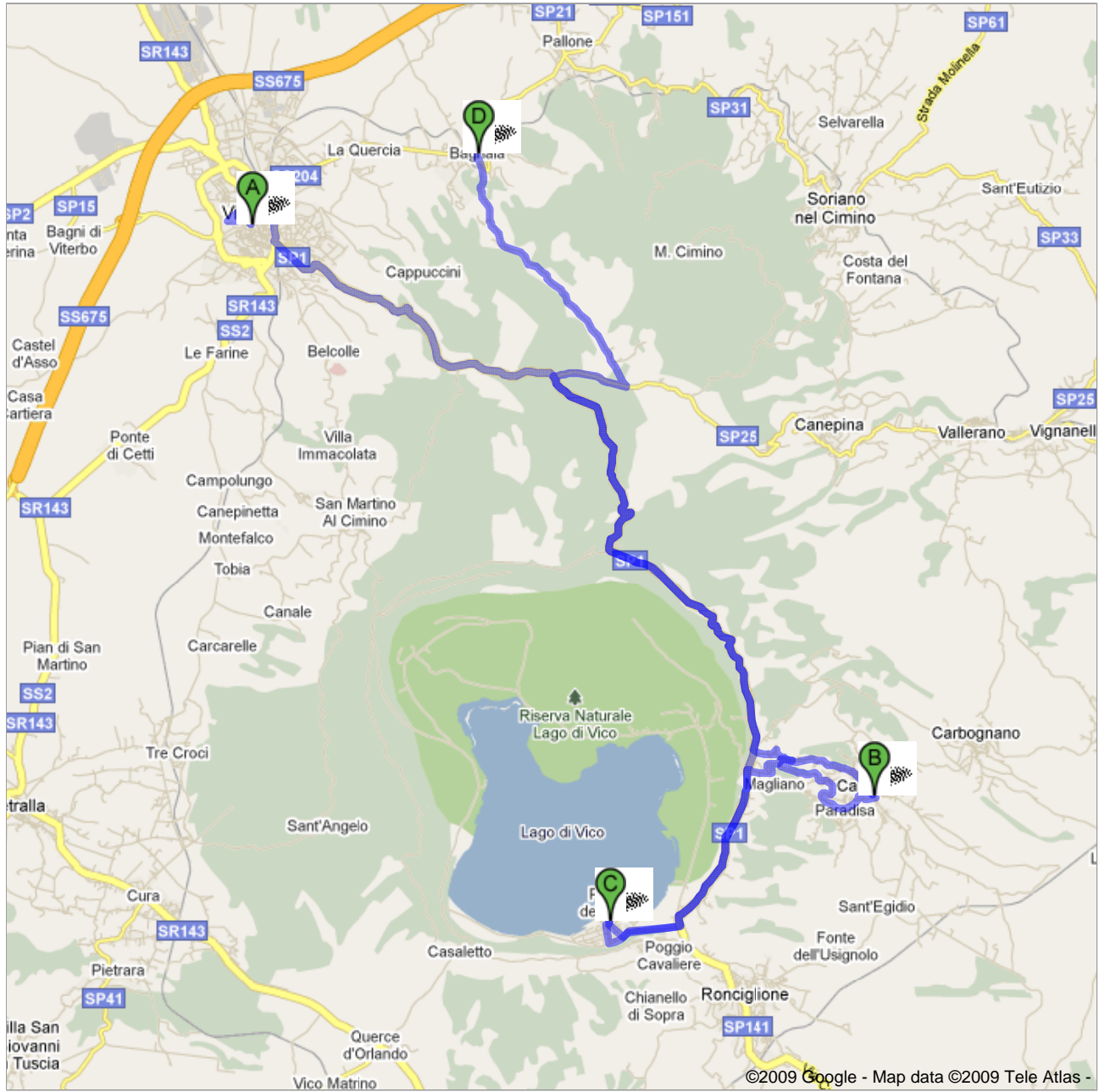






Indicazioni stradali per Bagnaia, Viterbo VT
50,9 km – circa 1 ora 3 min




 Viterbo VT


	1. Procedi in direzione nord da Via Filippo Ascenzi verso Via della Pescheria	0,2 km 0,2 km (totale)
	2. Svolta a sinistra in Piazza Martiri d'Ungheria	0,2 km 0,4 km (totale)
	3. Svolta a destra per rimanere su Piazza Martiri d'Ungheria	25 m 0,4 km (totale)
	4. Continua su Via Ser Monaldo	0,2 km 0,6 km (totale)
	5. Svolta a destra in Via San Giovanni Decollato	0,2 km 0,8 km (totale)
	6. Continua su Via Maria Santissima Liberatrice	0,2 km 0,9 km (totale)
	7. Svolta a sinistra in Via Giuseppe Signorelli	0,1 km 1,1 km (totale)
	8. Svolta a destra in Via del Pilastro	0,3 km 1,3 km (totale)
	9. Svolta leggermente a destra in Piazzale Antonio Gramsci Circa 1 min	0,2 km 1,6 km (totale)
	10. Continua su Viale Raniero Capocci Circa 1 min	1,0 km 2,6 km (totale)
	11. Svolta a sinistra in Via Santa Maria in Gradi/SP1 Continua a seguire la SP1 Circa 14 min	15,5 km 18,1 km (totale)
	12. Svolta a sinistra in Località San Rocco Circa 2 min	0,5 km 18,6 km (totale)
	13. Svolta a destra per rimanere su Località San Rocco	0,2 km 18,8 km (totale)
	14. Svolta leggermente a sinistra in SP69/Strada Provinciale Caprolatta	0,1 km 18,9 km (totale)
	15. Prendi la 1a a destra per rimanere su SP69/Strada Provinciale Caprolatta	0,4 km 19,4 km (totale)
	16. Svolta leggermente a sinistra per rimanere su SP69/Strada Provinciale Caprolatta Continua a seguire la SP69 Circa 3 min	2,2 km 21,5 km (totale)
	17. Svolta a destra in Via della Repubblica/SP69	0,3 km 21,8 km (totale)
	18. Svolta a sinistra in Piazza Martiri della Libertà	41 m 21,9 km (totale)
	19. Continua su Via Filippo Nicolai	26 m 21,9 km (totale)
Totale: 21,9 km – circa 27 min		











 Caprarola VT


0,0 km (totale)

	20. Procedi in direzione nordovest da Via Filippo Nicolai verso Via Milazzo Circa 1 min	0,3 km 0,3 km (totale)
	21. Svolta leggermente a destra per rimanere su Via Filippo Nicolai Circa 1 min	0,3 km 0,6 km (totale)
	22. Continua su Via Antonio da Sangallo	0,2 km 0,8 km (totale)

	23. Svolta leggermente a destra in Via San Rocco	0,3 km 1,1 km (totale)
	24. Svolta leggermente a destra per rimanere su Via San Rocco Circa 1 min	0,7 km 1,7 km (totale)
	25. Svolta leggermente a destra in SP69/Strada Provinciale Caprolatta	0,1 km 1,9 km (totale)
	26. Svolta leggermente a sinistra per rimanere su SP69/Strada Provinciale Caprolatta Circa 1 min	1,0 km 2,9 km (totale)
	27. Svolta a sinistra in SP1/Strada Provinciale Cassia Cimina Continua a seguire la SP1 Circa 3 min	3,2 km 6,1 km (totale)
	28. Svolta leggermente a destra in Strada Provinciale Valle di Vico	22 m 6,1 km (totale)
	29. Prendi la 1a a destra in corrispondenza di SP39/Strada Provinciale Valle di Vico Circa 2 min	1,1 km 7,2 km (totale)
	30. Svolta a destra in Via delle Robinie Circa 1 min	0,4 km 7,6 km (totale)
	31. Continua su Via Auropa	75 m 7,6 km (totale)
Totale: 7,6 km – circa 11 min		

 Punta del Lago, Ronciglione VT 0,0 km (totale)

	32. Procedi in direzione sud da Via Auropa verso Via delle Robinie	75 m 75 m (totale)
	33. Prendi la 1a a destra in corrispondenza di Via delle Robinie	43 m 0,1 km (totale)
	34. Svolta a sinistra in Via Lago Cimino Circa 1 min	0,4 km 0,5 km (totale)
	35. Svolta a sinistra in SP39/Strada Provinciale Valle di Vico Circa 2 min	1,4 km 1,8 km (totale)
	36. Svolta leggermente a sinistra per rimanere su SP39/Strada Provinciale Valle di Vico	15 m 1,9 km (totale)
	37. Svolta a sinistra in SP1/Viale Padre Mariano da Torino Continua a seguire la SP1 Circa 12 min	12,8 km 14,6 km (totale)
	38. Svolta a destra in SP25/Strada Canepinese Circa 2 min	1,4 km 16,0 km (totale)
	39. Svolta a sinistra in SP57/Strada Romana Continua a seguire la SP57 Circa 6 min	5,2 km 21,2 km (totale)
	40. Svolta a destra in Piazza 20 Settembre/SP57	7 m 21,2 km (totale)
	41. Svolta tutto a sinistra in Via Cardinal G.F. De Gambara/SS204	28 m 21,3 km (totale)
	42. Svolta leggermente a destra in Via degli Orti	48 m 21,3 km (totale)
	43. Continua su Via Cardinal Ragonesi	57 m 21,4 km (totale)
Totale: 21,4 km – circa 24 min		

 Bagnaia, Viterbo VT

Queste indicazioni stradali servono solo per pianificare il viaggio. Le condizioni stradali potrebbero differire dai risultati delle mappe

a causa di costruzioni in corso, traffico, meteo o altri eventi. Pianifica il tuo percorso considerando questi fattori. Rispetta la segnaletica stradale.

Map data ©2009 Tele Atlas