

Viterbo VT

	1. Procedi in direzione nord da Via Filippo Ascenzi verso Via della Pescheria	0,2 km 0,2 km (totale)
	2. Svolta a sinistra in Piazza Martiri d'Ungheria	0,2 km 0,4 km (totale)
	3. Svolta a destra per rimanere su Piazza Martiri d'Ungheria	25 m 0,4 km (totale)
	4. Continua su Via Ser Monaldo	0,2 km 0,6 km (totale)
	5. Svolta a destra in Via San Giovanni Decollato	0,2 km 0,8 km (totale)
	6. Continua su Via Maria Santissima Liberatrice	0,2 km 0,9 km (totale)
	7. Svolta a sinistra in Via Giuseppe Signorelli	0,1 km 1,1 km (totale)
	8. Svolta a sinistra in Via del Pilastro Circa 1 min	0,5 km 1,5 km (totale)
	9. Prendi la 1a a destra per rimanere su Via del Pilastro	0,1 km 1,6 km (totale)
	10. Svolta leggermente a destra in Via Tangenziale Ovest Circa 2 min	1,2 km 2,9 km (totale)
	11. A Piazza Caduti Aviazione dell'Esercito , prendi l'uscita 2a per Via della Palazzina Circa 1 min	0,2 km 3,1 km (totale)
	12. Continua su Strada Cassia Nord Circa 2 min	1,2 km 4,3 km (totale)
	13. Prendi lo svincolo per E45/Orte/Terni/A1	0,2 km 4,4 km (totale)
	14. Entra in SS675 Circa 45 min	59,0 km 63,4 km (totale)
	15. Continua su SS3/Strada Flaminia (indicazioni per Spoletto) Continua a seguire la SS3 Circa 24 min	22,7 km 86,2 km (totale)
	16. Prendi l'uscita verso Spoletto	0,3 km 86,4 km (totale)
	17. Svolta a destra verso Via Pietro Conti	0,1 km 86,6 km (totale)
	18. Alla rotonda, prendi l'uscita 2a per Via Pietro Conti Circa 1 min	0,3 km 86,9 km (totale)
	19. Svolta a sinistra in Via San Tommaso	0,2 km 87,1 km (totale)
	20. Svolta leggermente a destra	67 m 87,2 km (totale)
Totale: 87,2 km – circa 1 ora 21 min		








Spoleto PG

















0,0 km (totale)

	21. Procedi in direzione est verso Via San Tommaso	67 m 67 m (totale)
	22. Svolta leggermente a sinistra in Via San Tommaso	0,2 km 0,3 km (totale)

	48. Svolta a destra in Frazione Ripalta/SP12 Continua a seguire la SP12 Circa 7 min	5,0 km 120 km (totale)
	49. Svolta a destra in Contrada Farneto/SP12	0,3 km 120 km (totale)
	50. Svolta a destra in Contrada Case Nuove/SP12 Continua a seguire la SP12 Circa 7 min	5,4 km 126 km (totale)
	51. Svolta leggermente a sinistra in Strada di Fonte Ziccaro Circa 2 min	1,0 km 127 km (totale)
	52. Svolta a sinistra in Via San Bartolo	0,1 km 127 km (totale)
	53. Svolta a destra per rimanere su Via San Bartolo Circa 2 min	0,9 km 128 km (totale)
	54. Prendi la 3a a destra in corrispondenza di Via Lepri Circa 3 min	1,3 km 129 km (totale)
	55. Svolta tutto a sinistra in Via Alfonso Casati	28 m 129 km (totale)
	56. Prendi la 1a a destra in corrispondenza di Via del Foro Boario	0,1 km 129 km (totale)
	57. Svolta leggermente a destra in Vicolo della Rota	54 m 129 km (totale)
	58. Svolta tutto a sinistra in Viale del Fosso Circa 1 min	0,3 km 130 km (totale)
	59. Svolta leggermente a destra in Viale dietro Le Monache	17 m 130 km (totale)
	60. Svolta a destra in Via del Corso Circa 1 min	0,2 km 130 km (totale)
	61. Prosegui dritto su Largo 17 Settembre 1860	28 m 130 km (totale)
	62. Svolta a sinistra in Via Vincenzo Cimarelli	48 m 130 km (totale)

Totale: **130 km** – circa **2 ore 18 min**

	Corinaldo AN	0,0 km (totale)
	63. Procedi in direzione nord da Via Vincenzo Cimarelli verso Vicolo Brunoro Di Viviano	0,1 km 0,1 km (totale)
	64. Continua su Viale degli Eroi Circa 2 min	0,6 km 0,8 km (totale)
	65. Viale degli Eroi svolta leggermente a sinistra e diventa SP17/Viale Raffaello Continua a seguire la SP17 Circa 1 min	0,5 km 1,2 km (totale)
	66. Continua su SP14/Viale Gioacchino Rossini Continua a seguire la SP14 Circa 2 min	1,7 km 2,9 km (totale)
	67. Svolta leggermente a sinistra in Via Olmigrandi/SP14 Circa 1 min	1,3 km 4,2 km (totale)
	68. Prendi la 3a a sinistra in corrispondenza di Strada Conagrande Circa 3 min	1,4 km 5,6 km (totale)
	69. Svolta a destra in Via Madonna del Piano Circa 2 min	1,1 km 6,7 km (totale)
	70. Continua su Via delle Querce Circa 1 min	1,2 km 7,8 km (totale)

	71. Svoltta leggermente a sinistra in SP18/Via Vittorio Veneto Continua a seguire la SP18	0,4 km 8,3 km (totale)
	72. Prendi la 1a a sinistra in corrispondenza di Via del Fiume/SP18 Continua a seguire la SP18 Circa 3 min	1,5 km 9,8 km (totale)
	73. Svoltta a destra in SP424 Attraversa 1 rotonda Circa 10 min	7,6 km 17,3 km (totale)
	74. Svoltta a sinistra allo svincolo A14 per Bologna/Ancona	0,1 km 17,4 km (totale)
	75. Mantieni la sinistra al bivio per proseguire verso A14 Strada a pedaggio	0,2 km 17,6 km (totale)
	76. Mantieni la destra al bivio, segui le indicazioni per Bologna ed entra in A14 Strada a pedaggio Circa 1 ora 26 min	170 km 188 km (totale)
	77. Prendi l'uscita per A13 verso Bologna Arcoveggio/Padova Strada a pedaggio parziale Circa 55 min	105 km 293 km (totale)
	78. Continua su SR47 (indicazioni per Padova/Vicenza) Circa 7 min	9,5 km 302 km (totale)
	79. Continua su SP47	0,8 km 303 km (totale)
	80. Prendi l'uscita A4 verso Milano-Venezia Strada a pedaggio parziale	0,2 km 303 km (totale)
	81. Mantieni la destra al bivio, segui le indicazioni per Milano ed entra in A4 Strada a pedaggio Circa 18 min	35,6 km 339 km (totale)
	82. Prendi l'uscita Montecchio Strada a pedaggio Circa 1 min	0,4 km 340 km (totale)
	83. Alla rotonda, prendi l'uscita 2a per Via Battaglia/SP500 Continua a seguire la SP500 Circa 1 min	0,8 km 340 km (totale)
	84. Alla rotonda, prendi l'uscita 2a per Via Europa/SP246 Continua a seguire la SP246 Circa 3 min	1,8 km 342 km (totale)
	85. Svoltta leggermente a destra in Via dei Trozi	0,3 km 342 km (totale)
	86. Svoltta a sinistra in Via Alcide De Gasperi Circa 1 min	0,2 km 343 km (totale)
	87. Svoltta leggermente a destra in SP246/Viale della Vittoria Continua a seguire la SP246 Circa 2 min	1,1 km 344 km (totale)
	88. Svoltta leggermente a sinistra per rimanere su SP246	18 m 344 km (totale)
	89. SP246 svoltta leggermente a sinistra e diventa Via Molinetto/SP1 Continua a seguire la SP1 Circa 4 min	2,8 km 347 km (totale)
	90. Continua su Via dell'Industria Circa 1 min	0,9 km 347 km (totale)
	91. Svoltta leggermente a destra in Via Bottego Circa 1 min	0,4 km 348 km (totale)
	92. Continua su Via Santo Circa 1 min	0,5 km 348 km (totale)
	93. Svoltta a destra per rimanere su Via Santo	44 m



348 km (totale)

94. Svolta a **sinistra** in **Via Quattro Martiri**

0,3 km

349 km (totale)

Totale: 349 km – circa 3 ore 31 min

Arzignano VI

Queste indicazioni stradali servono solo per pianificare il viaggio. Le condizioni stradali potrebbero differire dai risultati delle mappe a causa di costruzioni in corso, traffico, meteo o altri eventi. Pianifica il tuo percorso considerando questi fattori. Rispetta la segnaletica stradale.

Map data ©2009 Tele Atlas